
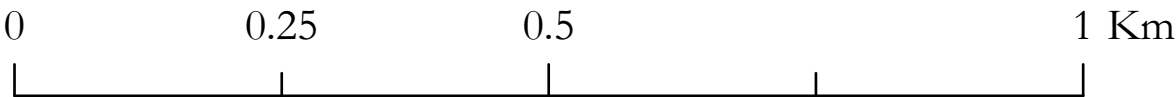


# RAPLA VALLA ÜLDPLANEERING



Kuusiku alevik



## LEGEND

### Üldplaneeringuga kavandatud

#### Maakasutus

- EV Väikeelamu maa-ala
- EK Korterelamu maa-ala
- S Segahoonestuse maa-ala
- T Tootmise maa-ala
- HK Kaitsehaljastuse maa-ala
- HM Haljasala- ja parkmetsa maa-ala
- PV Puhke- ja virgestuse maa-ala
- AA Ühiskondliku hoone maa-ala
- AM Aianduse maa-ala
- L Liikluse maa-ala
- Pollu- ja metsa maa-ala

#### Muud leppemärkeid

- Jõeületuskoht
- Perspektiivne kergliiklustee
- Riigitee kaitsevööndi laiendamine
- Tihasustusala
- Miljööväärtuslik hoonestusala
- Väärtuslik maastik
- Rohelise võrgustiku tugiala
- Väärtuslik põllumajandusmaa
- Puhke- ja kaitsemets
- Asustusüksuse piiri muudatuse ettepanek

### Taustainfo

- Reoveepuhasti
- Tuletõrje veevõtukoht
- Kuusiku lennuväli
- Kultuurimälestis
- Lennuvälja piirangupind
- Tugimaantee
- Kõrvalmaantee
- Tänav/muu tee
- Ehituskeeluvöönd
- Piiranguvöönd
- Hoone/rajatis koos õuemaaga
- Seisuveekogu
- Vooluveekogu
- Katastriüksuse piir
- Asustusüksuse piir

### Rapla maakonnaplaneering

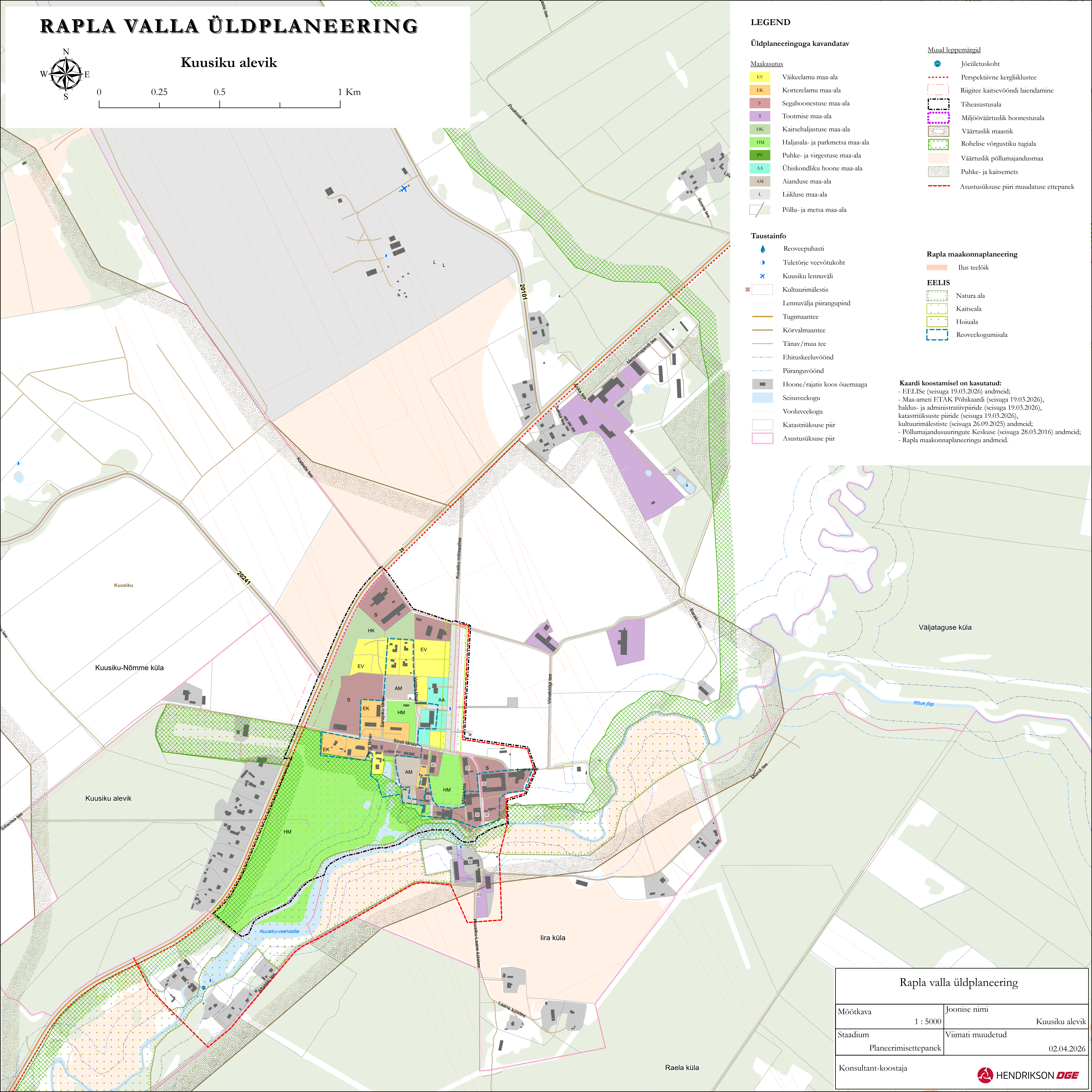
- Ilus teelõik

#### EELIS

- Natura ala
- Kaitseala
- Hoiuala
- Reoveekogumisala

### Kaardi koostamisel on kasutatud:

- EELIS (seisuga 19.03.2026) andmeid;
- Maa-ameti ETAK Põhikaardi (seisuga 19.03.2026), haldus- ja administratiivpiiride (seisuga 19.03.2026), katastriüksuste piiride (seisuga 19.03.2026), kultuurimälestiste (seisuga 26.09.2025) andmeid;
- Põllumajandusuringute Keskuse (seisuga 28.03.2016) andmeid;
- Rapla maakonnaplaneeringu andmeid.



### Rapla valla üldplaneering

Mõõtkava	1 : 5000	Joonise nimi	Kuusiku alevik
Staadium	Planeerimisettepanek	Viimati muudetud	02.04.2026
Konsultant-koostaja			